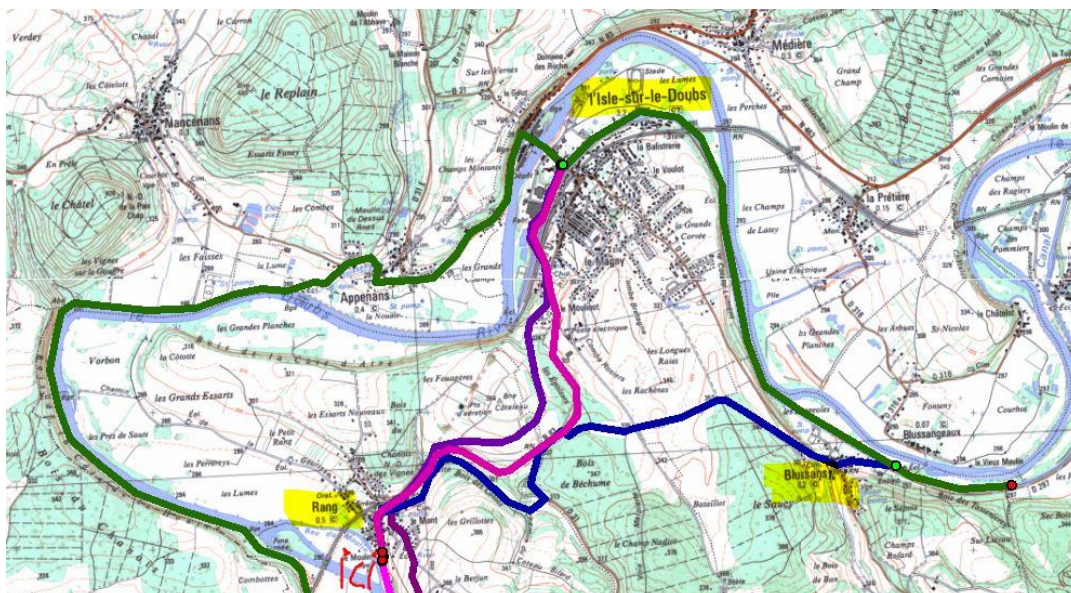


Itinéraire pour venir aux Charmettes en provenance de Montbéliard (Budapest).

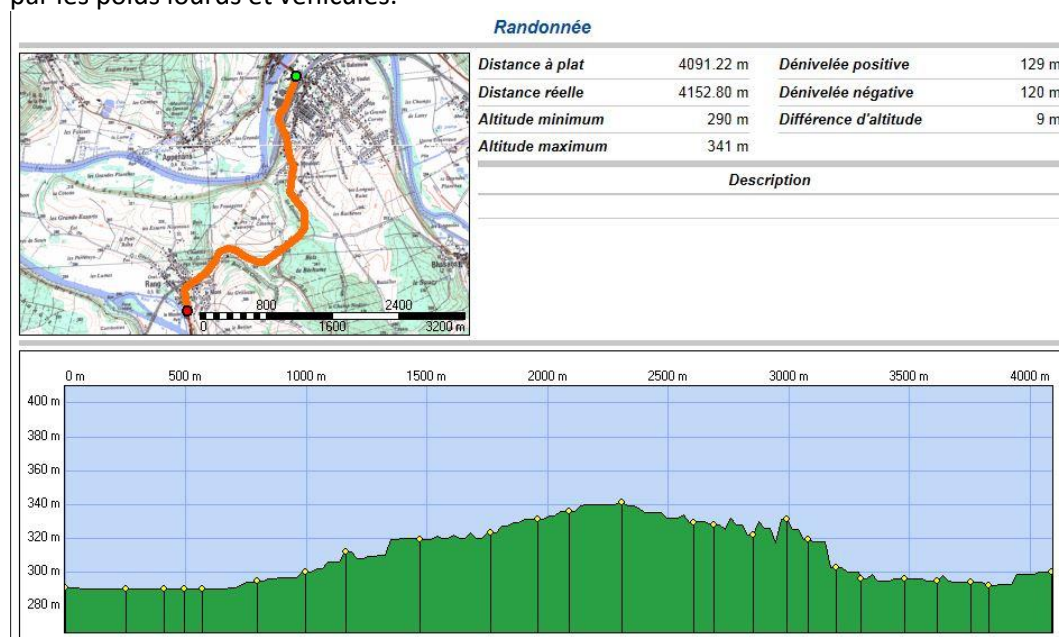
Vous avez choisi de séjourner ou de faire une étape aux Charmettes. Nous vous en remercions d'ores et déjà. Notre établissement se situe à RANG sur la rive opposée à la véloroute N°6. Aussi pour nous rejoindre nous vous proposons 3 parcours.

Euro véloroute N° 6



Itinéraire par Route Départementale principale

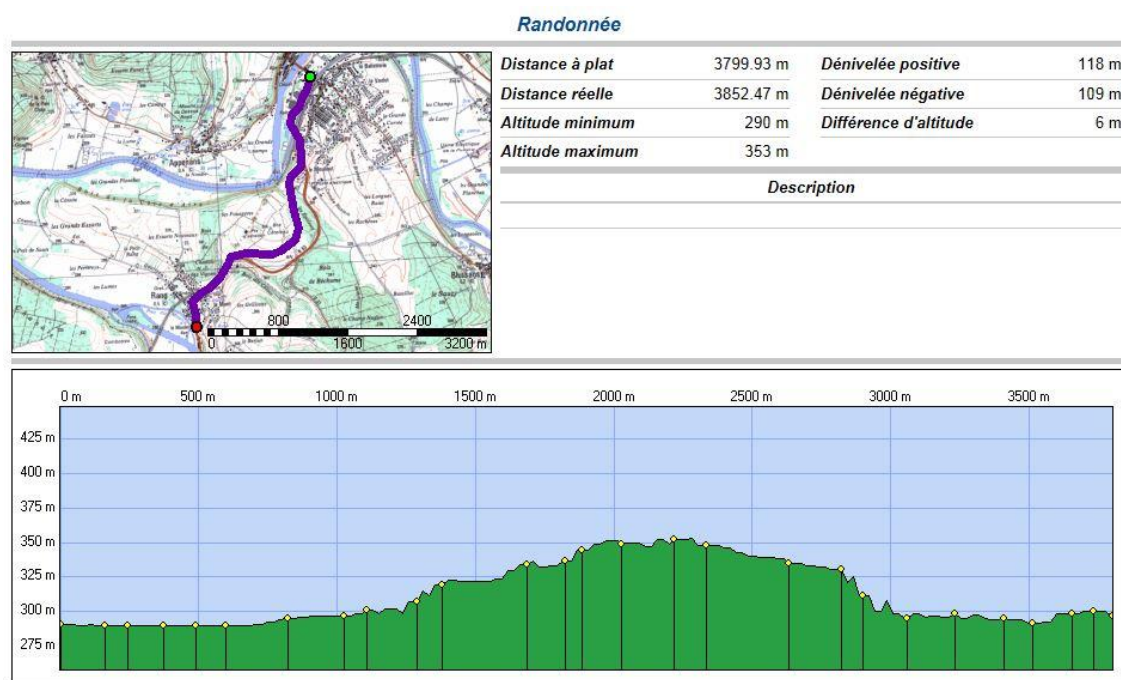
Il s'agit du parcours le plus direct (4 Km). Au premier rond-point dès que vous avez rejoint la route partagée, vous prenez la direction de RANG. Vous passerez devant un supermarché (Intermarché) Vous poursuivez la route jusqu'à RANG. A l'entrée de RANG vous continuez sur cette même route. Devant les Lavois, se trouve « LES CHARMETTES ». C'est une route parfois fréquentée par les poids lourds et véhicules.



Itinéraire par Routes Départementale et Communale

Le deuxième parcours évite partiellement la route départementale (3,9Km). Au premier rond-point dès que vous avez rejoint la route partagée, vous prenez la direction de RANG. Vous passerez

devant un supermarché (Intermarché). Vous passez le pont qui franchi la voie ferrée et le Doubs. Vous laissez le cimetière sur votre gauche. Aussitôt après vous prenez la route sur votre droite. Il y a un Garage et une pizzeria. Vous continuez sur ce chemin qui monte également. En haut de la côte, il y a un club canin. Vous poursuivez toujours tout droit. Vous rattrapez la route départementale. Vous poursuivez la route jusque RANG. A l'entrée de RANG vous continuez sur cette même route. Devant les Lavoirs, se trouve « LES CHARMETTES ».



3. Itinéraire par Vélo route et Blussans

La troisième solution consiste quitter la Véloroute dès BLUSSANS (5,3 Km). Vous ne traversez pas le pont pour changer de rive à BLUSSANS, vous empruntez la route en direction de L'Isle sur le Doubs. Vous tournez à gauche à la deuxième route. Ensuite vous poursuivez toujours tout droit. Vous passez le carrefour des « 4 chemins ». Vous rattrapez la départementale D683. Là, il faut être vigilant. Vous n'avez pas le droit de tourner à gauche. Mais sur une trentaine de mètres, vous marchez sur le côté en direction de RANG. Vous rattrapez le carrefour en provenance de GLAINANS et POND de ROIDE. Vous tournez à gauche et descendez. Ensuite en bas de la descente vous prenez le premier chemin sur votre droite (Attention, virage serré). Puis vous poursuivez le chemin toujours tout droit pour arriver au cimetière de RANG et au dépôt de Verre. Au premier stop, vous poursuivez tout droit. Au deuxième stop, vous tournez à droite. Là vous rattrapez la D683 où vous tournez à gauche. (Aidez-vous du miroir pour vérifier les véhicules arrivant sur votre gauche. A l'entrée de RANG vous continuez sur cette même route. Devant les Lavoirs, se trouve « LES CHARMETTES ».

